LOCALIZACION

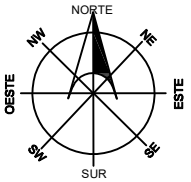

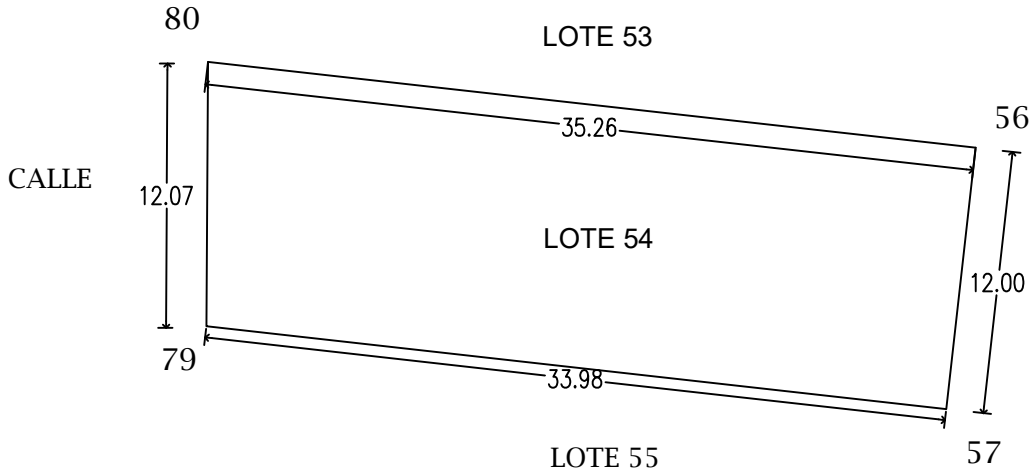

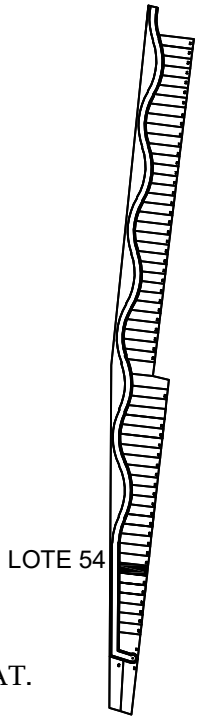

CUADRO DE CONSTRUCCION						
EST.	P.V.	RUMBO	DISTANCIA	VERTICE	COORDENADAS	
					X	Y
80	56	S 83°36'26" E	35.26	80	261366.778	2346352.884
56	57	S 6°23'34" O	12.00	56	261401.805	2346348.834
57	79	N 83°36'26" O	33.98	57	261400.483	2346337.032
79	80	N 0°26'56" E	12.07	79	261366.710	2346340.816
SUPERFICIE : 415.46 M2						

ESCALA 1:350

No. CAT	FINCA	TABLAJE	COLONIA	LOCALIDAD	MUNICIPIO	CLASE	USO
				DZEMUL	DZEMUL	RUSTICO	SOLAR

VALOR DE TERRENO

SUPERFICIE	Vxm2	VALOR
415.46 m2		$

AREAS TOTALES	SUPERFICIES	
TERRENO	44,085.49 m2	
CONSTRUCCION		
USO PRIVADO (TERRENO)	415.46 m2	
COMUN DE TERRENO	178.79 m2	
COMUN DE CONSTRUCCION		

FACTOR DE INDIVISO .01417 %

AREAS DEL DEPARTAMENTO		VALORES
CONSTRUCCION C.R.		
CONSTRUCCION PAJA		
USO PRIVADO (TERRENO)		
COMUN DE TERRENO		
COMUN DE CONSTRUCCION		
	VALOR CATASTRAL	

DIBUJÓ
JULIO W. SALAZAR ORTEGA

PERITO VALUADOR:

REVISÓ:

DZEMUL , YUCATAN A 6 DE ENERO DE 2023